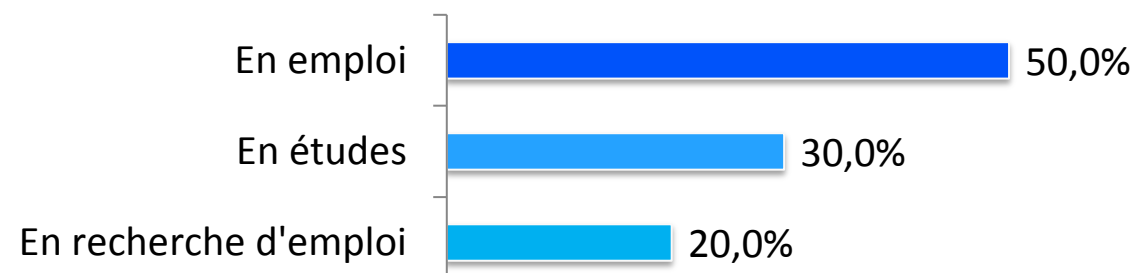


CARTOGRAPHIE, TOPOGRAPHIE ET SYSTEMES D'INFORMATION GEOGRAPHIQUE

Nombre de diplômés (sauf VAE <sup>1</sup> ) :	11
Questionnaires exploités :	10
Taux de réponse :	91%

1 : Validation des Acquis de l'Expérience

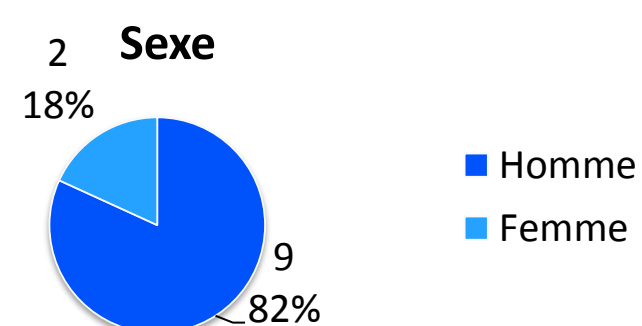
Situation des diplômés au 1er mars 2021



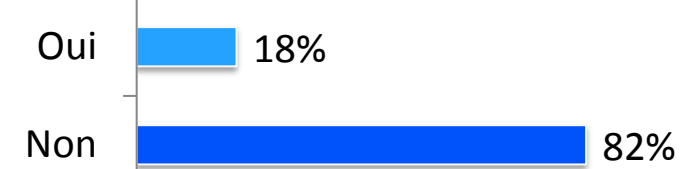
Situation des diplômés au 1er mars 2021  
en effectifs



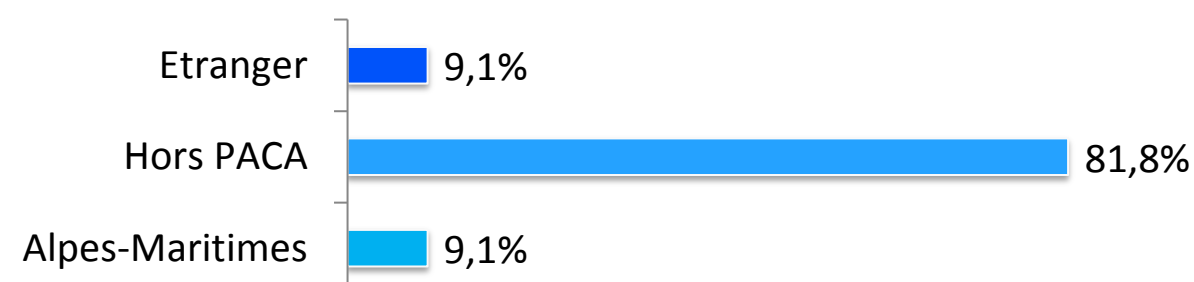
Caractéristiques socio-démographiques (ensemble des diplômés)



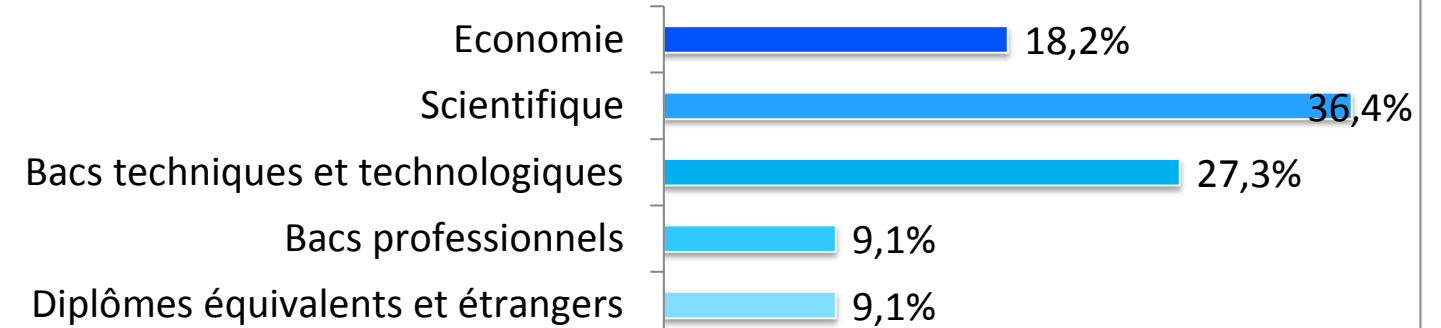
Bourse



Région d'obtention du bac



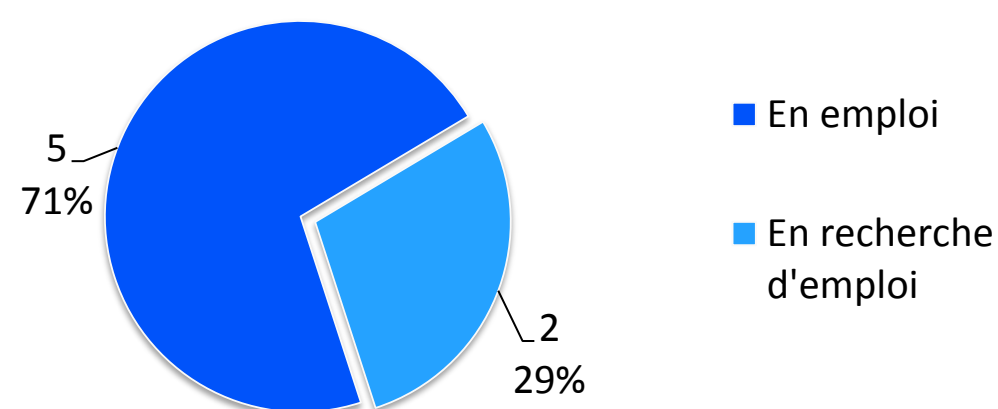
Bac obtenu



Diplômés sur le marché du travail

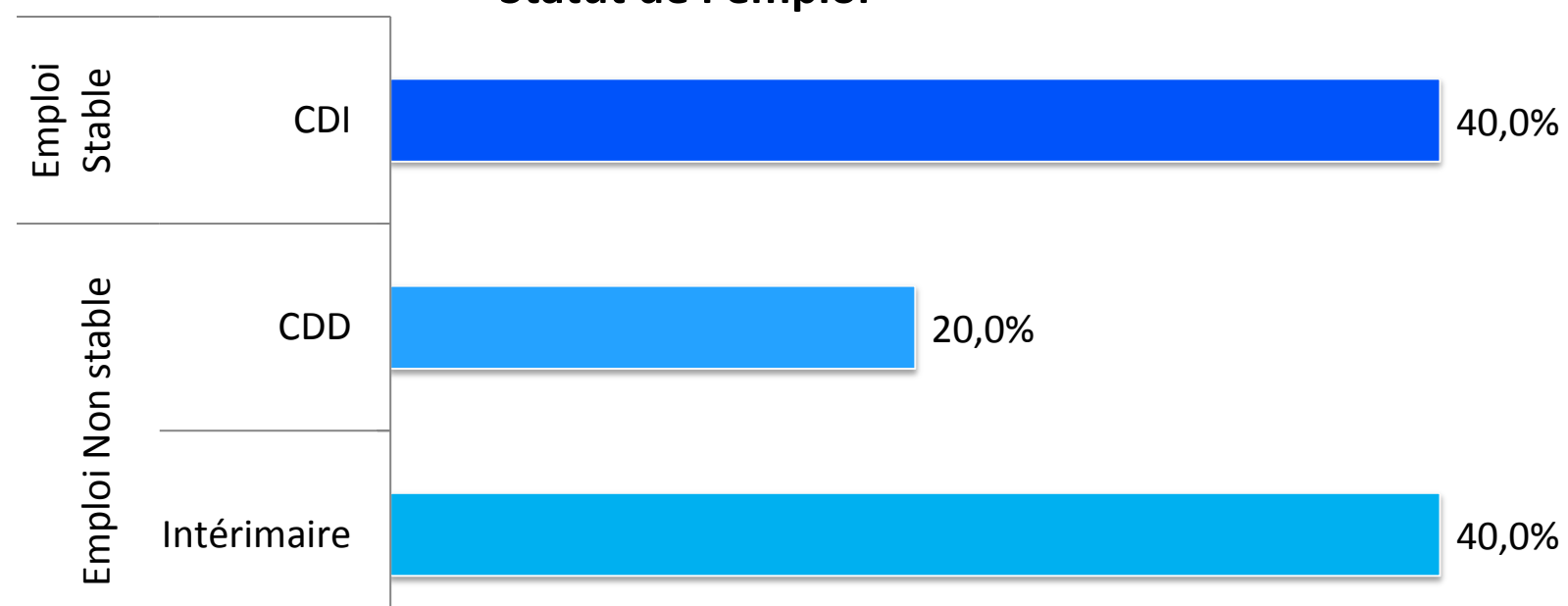
**TAUX D'INSERTION**  
**71%**

Situation des diplômés sur le marché du travail



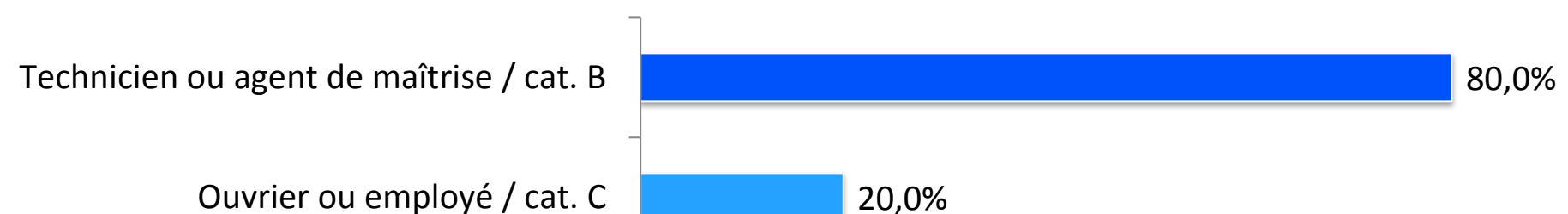
Diplômés en emploi

Statut de l'emploi



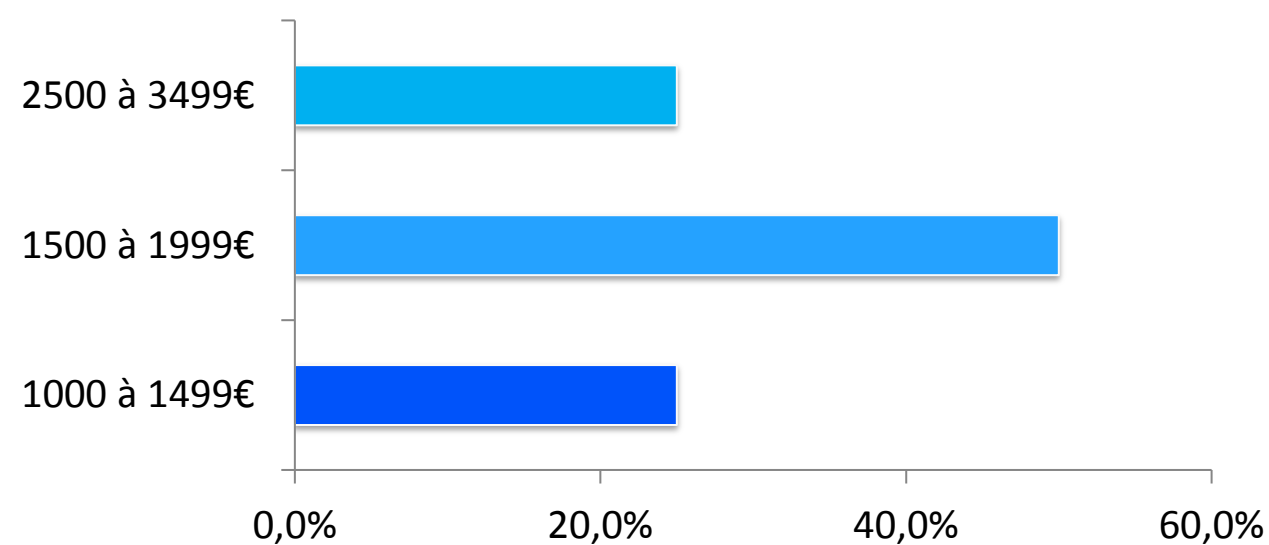
Taux de réponses\* : 100% , 5 répondants

Niveau de l'emploi



Taux de réponses\* : 100% , 5 répondants

### Niveau de rémunération (salaire mensuel net primes incluses)

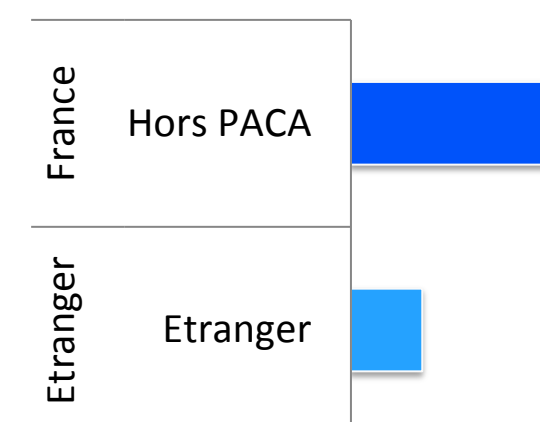


Taux de réponses\* : 80% , 4 répondants

### Temps de travail

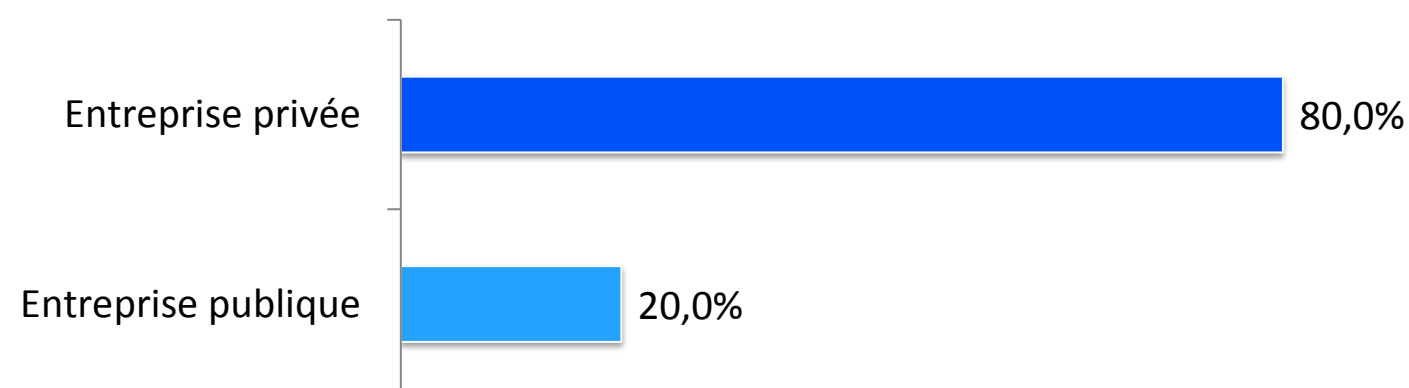


### Localisation de l'emploi



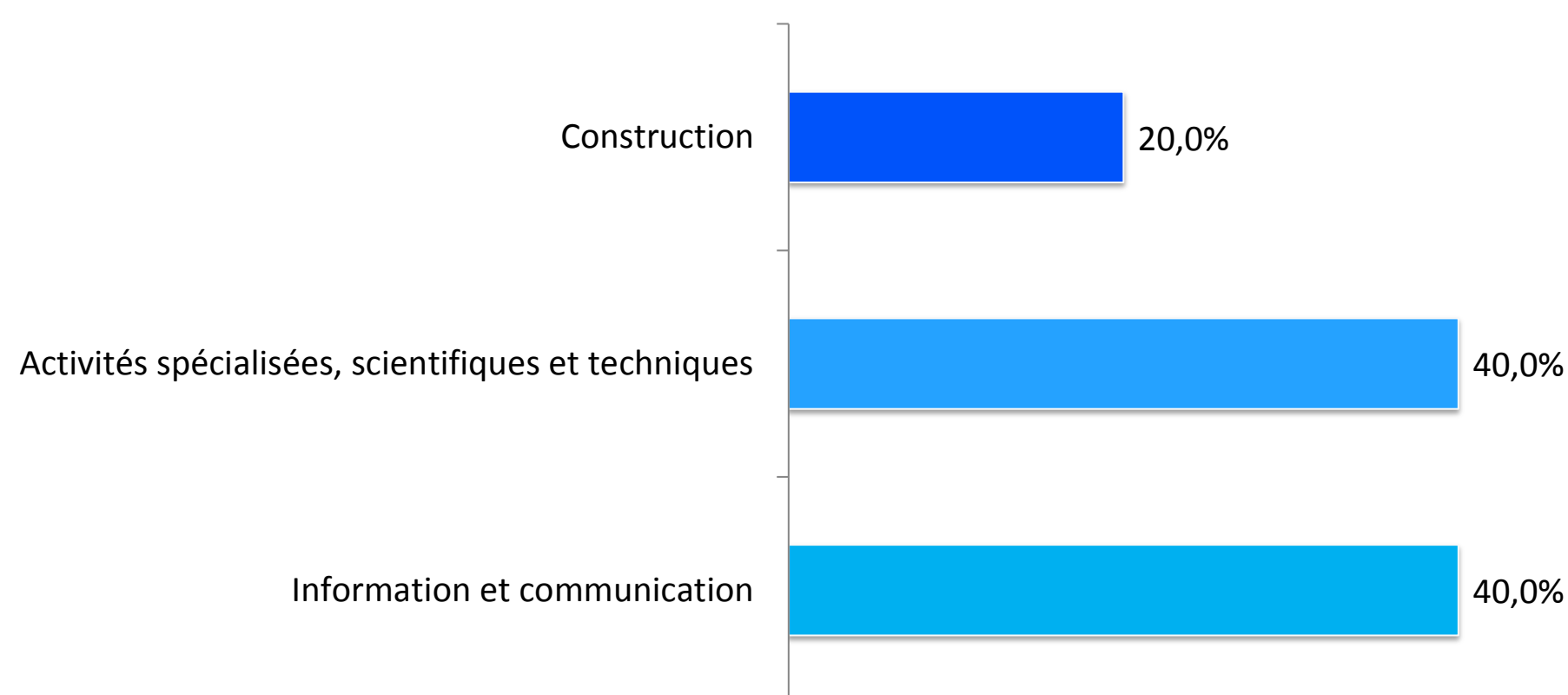
Taux de réponses\* : 80% , 4 répondants

### Type d'employeur



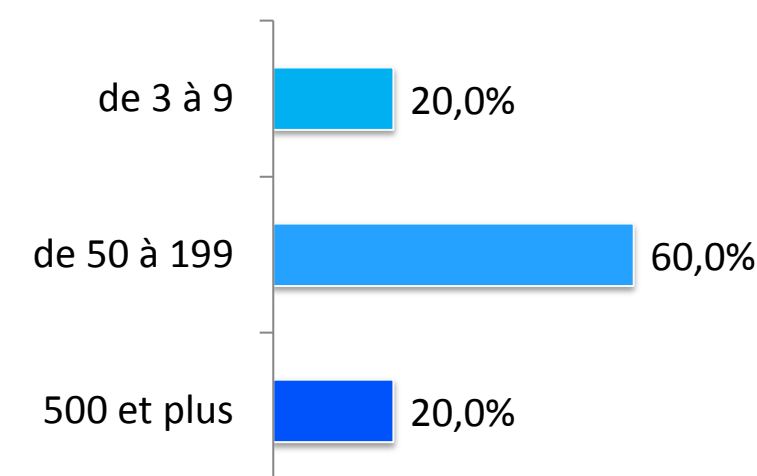
Taux de réponses\* : 100% , 5 répondants

### Secteur d'activité de l'entreprise



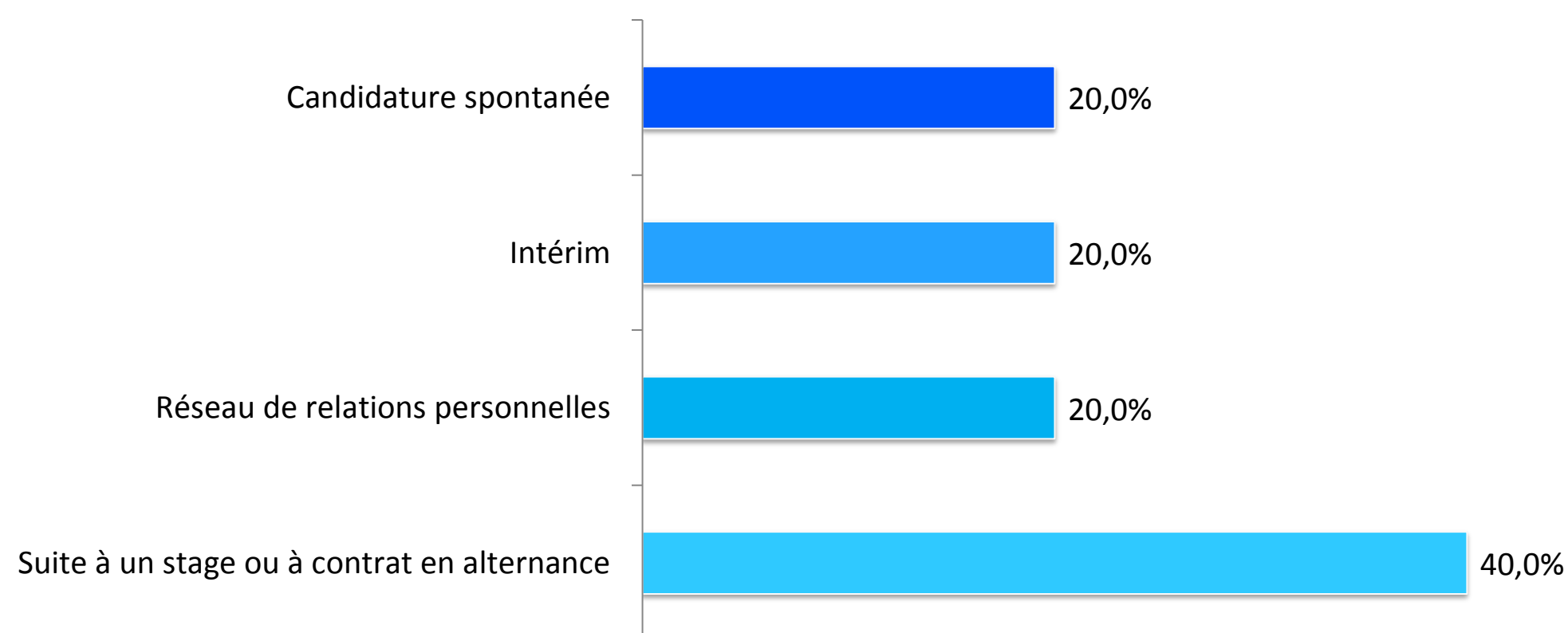
Taux de réponses\* : 100% , 5 répondants

### Effectif de l'entreprise



Taux de réponses\* : 100% , 5 répondants

### Mode d'obtention principal



Taux de réponses\* : 100% , 5 répondants